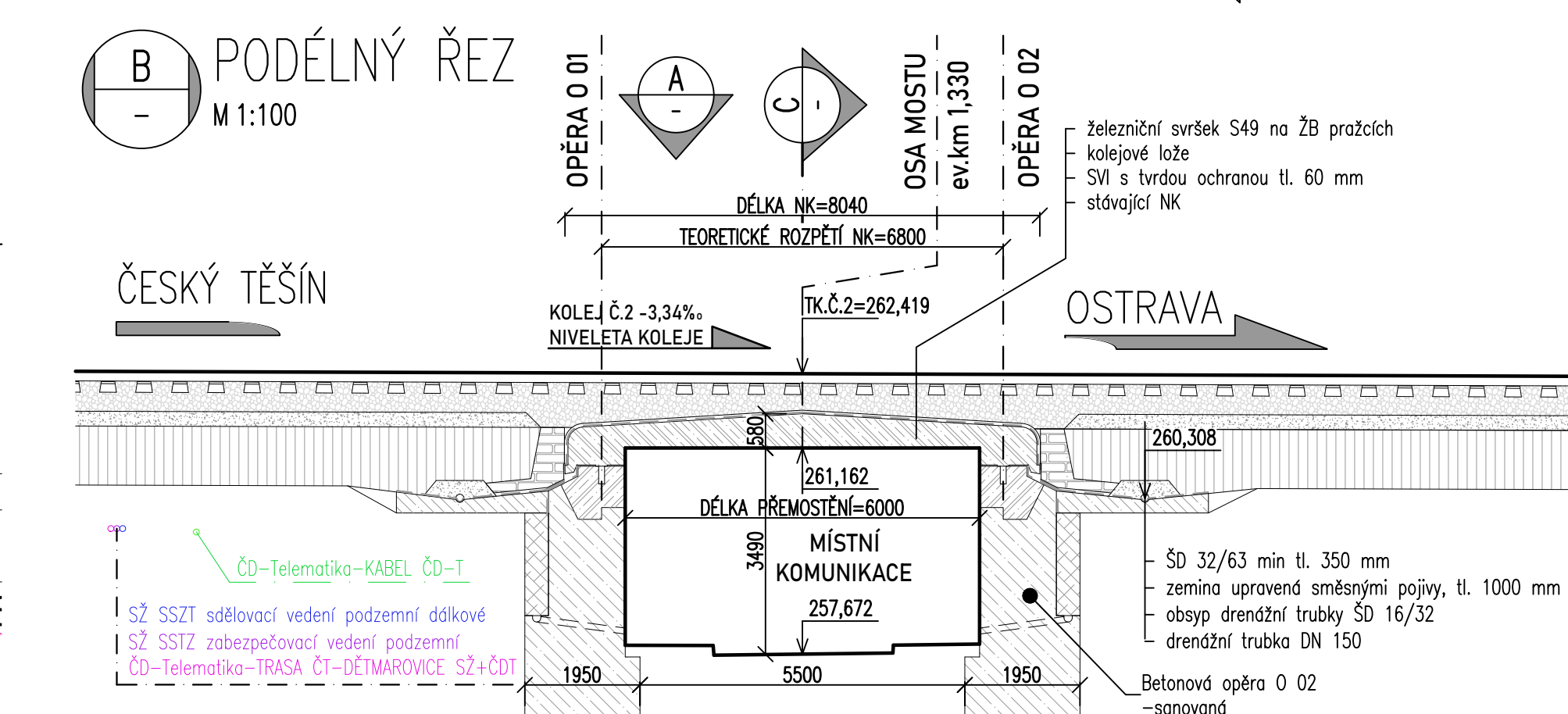
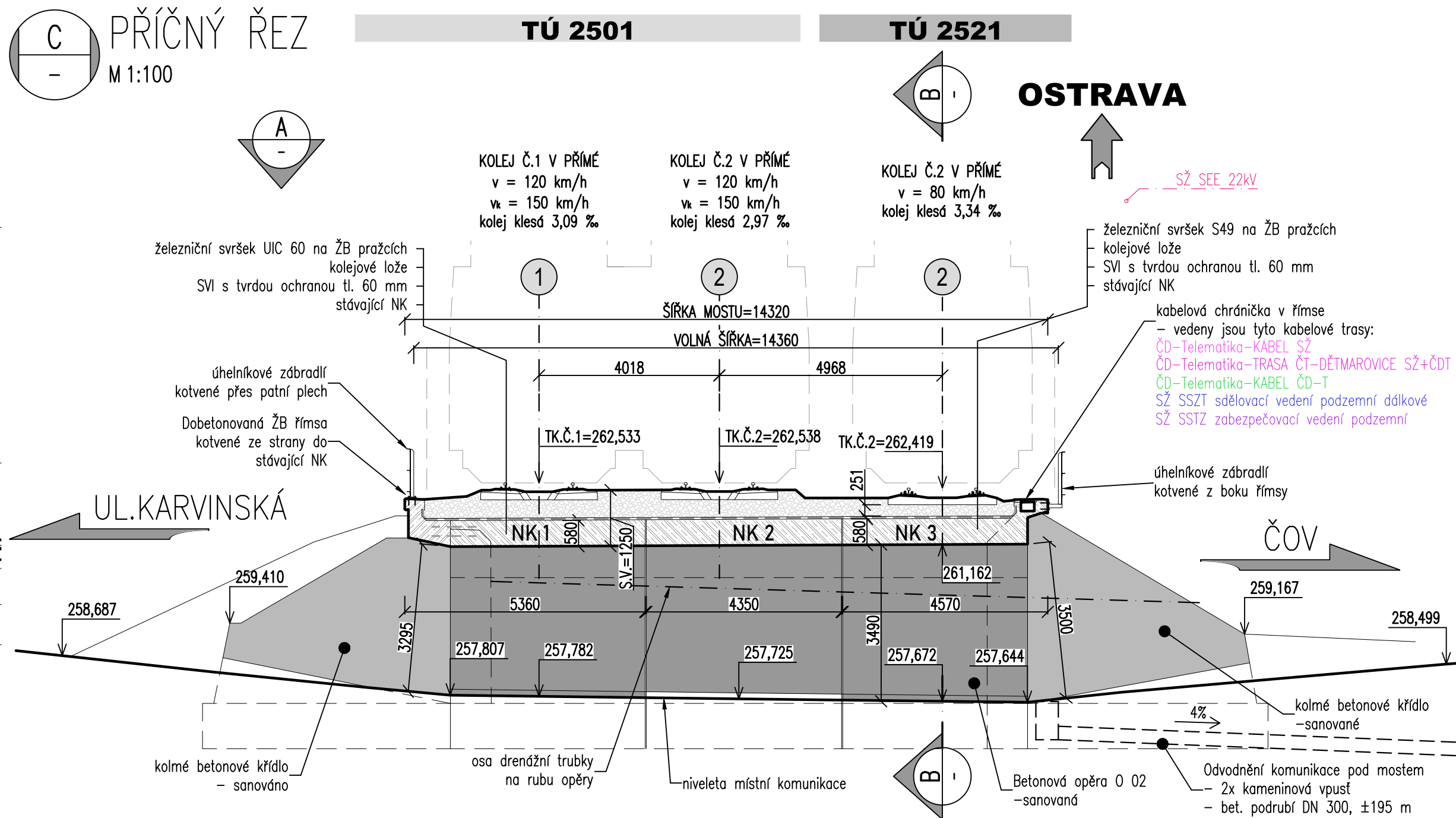
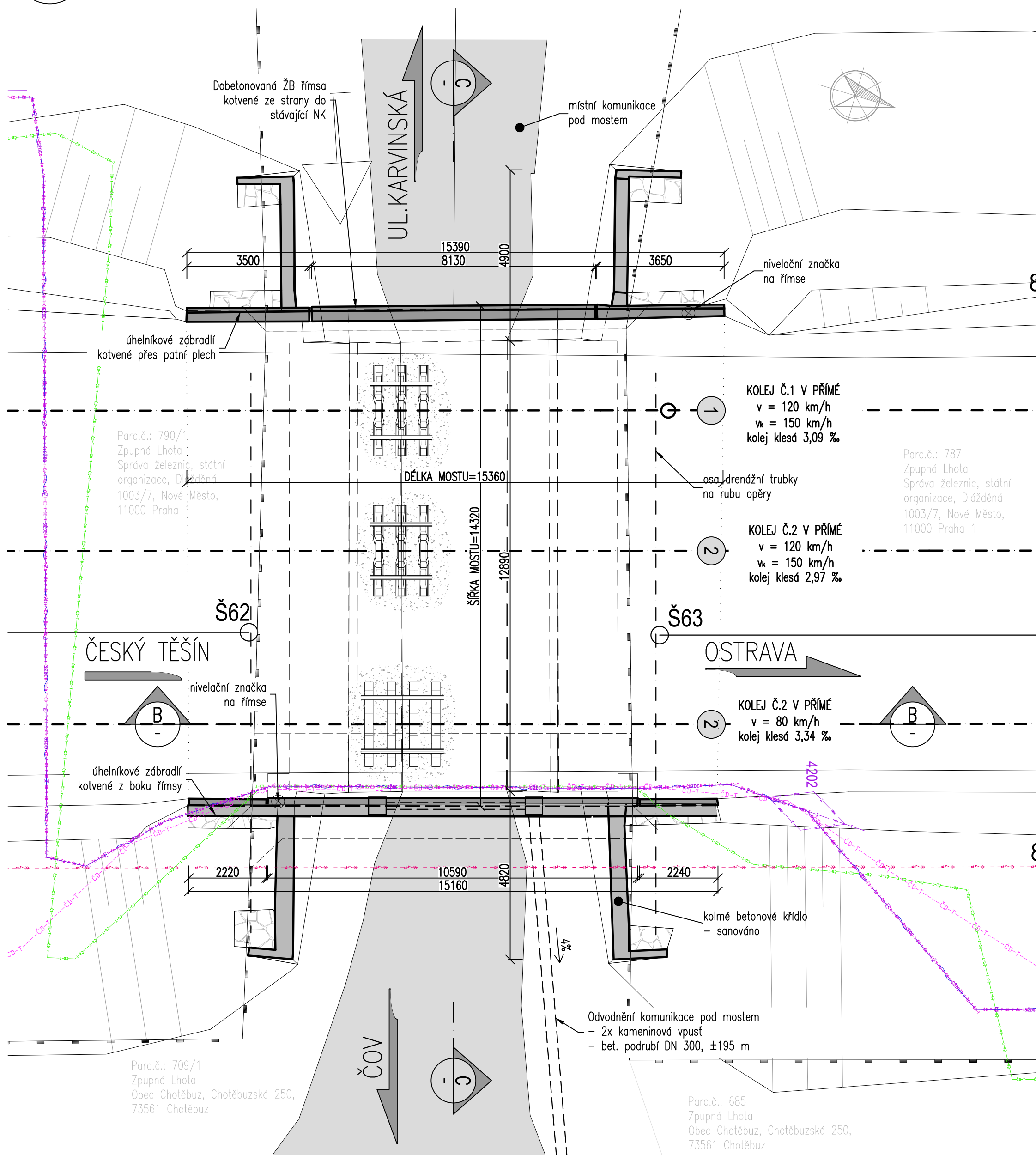




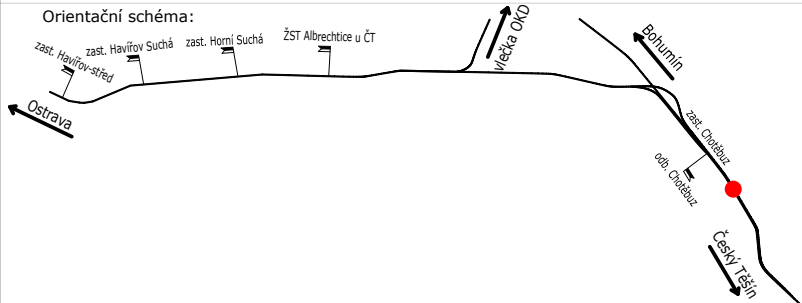





Pūdorys
M 1:100



	CETIN Zaměřené a vnější STP
	ČD-Telematika-KABEL SŽ
	ČD-Telematika-TRASA ČT-ČD-TELMAROVICE SŽ+ČDT
	ČD-Telematika-KABEL ČD-T
	SŽ SŠTZ sdělovací vedení podzemní dálkové
	SŽ SŠTZ zabezpečovací vedení podzemní
	SŽ SEE 22kV

– BYL PROVEDEN STAVEBNĚ TECHNICKÝ PRŮZKUM PRO STANOVENÍ PEVNOSTI BETONU NA NOSNÉ KONSTRUKCI A OPĚRÁCH.

 <div>EVROPSKÁ UNIE Evropské strukturální a investiční fondy Operační program Doprava</div>		<div>Ministerstvo dopravy Státní fond dopravní infrastruktury</div> 	
Jiné ověření:		Paré:	
		Razítko oprávněné osoby:	
Revize:		Datum:	
000	30.12.2022	Popis:	Kontroloval:
		Definitivní odevzdání dokumentace	Ing. Petr Libosvár
<div>Stavebník/Investor: Správa železnic, státní organizace</div> <div>Adresa: Dlážděná 1003/7, 110 00 Praha 1</div> <div>Zástupce investora: Stavební správa východ</div> <div>Adresa: Nerudova 1, 779 00 Olomouc</div> <div>SPRÁVA ŽELEZNIC</div>			
<div>Zhotovitel díla:</div> <div>Adresa: Heršpická 758/13, 619 00 Brno</div> <div>Kontakt: T: +420 533 312 000 E: info@exprojekt.cz</div>		<div>EXPROJEKT</div> <div><div>Zhotovitel objektu:</div><div>Adresa: Heršpická 758/13, 619 00 Brno</div><div>Kontakt: T: +420 533 312 000 E: info@exprojekt.cz</div></div> <div>EXPROJEKT</div>	
Hlavní projektant (HIP):		Specialista:	
Ing. Pavel Odehnal Ing. Dominik Mojžíšek		Ing. David Rose	
Název stavby/akce:	Optimalizace traťového úseku Český Těšín (mimo) - Albrechtice u Českého Těšína (včetně)		Označení investora: 5621700032
Název části:	Mosty, propustky a zdi		Zakázka: 2021-024
Název objektu/díličí části:	Český Těšín - Albrechtice u Č.T., most v km 3,222		Označení části: D.2.1.1.4 Objekty dle seznamu SO 11-20-02
Název přílohy:	Stávající stav		Číslo přílohy (typ/pořadí):
Název díličí části přílohy:			2. 021
Odpovědný projektant: Ing. David Rose	Zpracovatel přílohy: Ing. Jan Maleňák	Měřítko: 1:100 Formáty: 8 x A4	Stupeň dokumentace: DUR
Kraj: Moravskoslezský	Katastrální území: Župná Lhota [652971]	TUDU: 2521 02	Smluvní datum zpracování: 30.12.2022
<small>Šedivá označení přílohy: 5621700032_DURK_D2104_SO112002_XX_2_021_000</small>			